



## ПОСТАНОВЛЕНИЕ

От «15» июля 2020 года

№ 443

### **О выдаче разрешения ПАО «МРСК Центра и Приволжья» на размещение объекта на землях государственной неразграниченной собственности**

Рассмотрев заявление ПАО «МРСК Центра и Приволжья» от 29.06.2020 года № МР7-УдЭ/24-1/3942Г (вх. № 2687 от 29.06.2020 года) и представленные документы, руководствуясь п. 3 ст. 39.36 Земельного кодекса Российской Федерации, п. 2 ст. 3.3 Федерального закона от 25 октября 2001 года № 137-ФЗ «О введении в действие Земельного кодекса Российской Федерации», Постановлением Правительства Российской Федерации от 3 декабря 2014 года № 1300 «Об утверждении перечня видов объектов, размещение которых может осуществляться на землях или земельных участках, находящихся в государственной или муниципальной собственности, без предоставления земельных участков и установления сервитутов», Постановлением Правительства Удмуртской Республики от 24 августа 2015 года № 417 «О порядке и условиях размещения объектов, размещение которых может осуществляться на землях или земельных участках, находящихся в государственной или муниципальной собственности, без предоставления земельных участков и установления сервитутов», Администрация муниципального образования «Можгинский район» **ПОСТАНОВЛЯЕТ:**

1. Разрешить публичному акционерному обществу «Межрегиональная распределительная сетевая компания Центра и Приволжья» размещение следующего объекта: воздушная линия электропередач – воздушная линия электропередач - «Реконструкция ВЛ-0,4 кВ ТП № 414, 67, 295, 158 д. Лесная Поляна, с. Большая Пудга, ст. сардан, д. Туташево Можгинского района» на землях государственной неразграниченной собственности категории земель населенных пунктов с координатами согласно приложению к настоящему постановлению сроком на 49 (сорок девять) лет в границах кадастровых кварталов:

- 18:17:044001 проектной площадью 55 кв.м, протяженностью 15 м,
- 18:17:088002 проектной площадью 48 кв.м, протяженностью 12 м,
- 18:17:103001 проектной площадью 16 кв.м, протяженностью 4 м,
- 18:17:015001 проектной площадью 70 кв.м, протяженностью 17 м,
- 18:17:015001 и 18:17:015002 проектной площадью 2545 кв.м, протяженностью 662 м.

2. Рекомендовать ПАО «МРСК Центра и Приволжья»:

- выполнить требования, предусмотренные ст. 39.35 Земельного кодекса Российской Федерации;
- установить охранную зону объекта в случаях, предусмотренных законодательством Российской Федерации;
- оформить права на земельный участок, указанный в пункте 1 настоящего постановления, под построенным объектом недвижимости в соответствии с законодательством Российской Федерации.

3. Установить, что действие разрешения на размещение объекта может быть досрочно прекращено в случаях, установленных законодательством Российской Федерации.

4. Направить копию настоящего постановления в Межмуниципальный отдел по Можгинскому, Алнашскому, Граховскому и Кизнерскому районам Управления Федеральной службы государственной регистрации, кадастра и картографии по Удмуртской Республике в течение десяти дней со дня подписания настоящего постановления.

5. Контроль исполнения настоящего постановления возложить на заместителя главы Администрации района по муниципальной инфраструктуре – начальника Управления по строительству, имущественным отношениям и жилищно-коммунальному хозяйству Головки В.Г.

Глава муниципального образования  
«Можгинский район»



А.Г. Васильев

Проект вносит:  
Начальник отдела имущественных отношений

Н.Н. Набиева

Согласовано:  
Заместитель главы Администрации района  
по муниципальной инфраструктуре –  
начальник Управления по строительству,  
имущественным отношениям и  
жилищно-коммунальному хозяйству

В.Г. Головки

Заместитель начальника отдела организационно-  
кадровой и правовой работы - юристконсульт


Н.В. Щеклеина

**Схема границ предполагаемых к использованию земель на кадастровом плане территории**

Адрес объекта - УР, Можгинский район, д. Лесная Поляна

Наименование объекта: «Реконструкция ВЛ-0,4 кВ ТП № 414, 67, 295, 158 д. Лесная Поляна, с. Большая Пудга, ст. Сардан, д. Туташево Можгинского района».

Условный номер земельного участка: :ЗУ1		
Проектная площадь земельного участка: 55 кв.м.	Протяженность: 14 м	
Обременения, ограничения в использовании – не определено		
Территориальная зона		
Система координат – МСК 18		
Обозначение характерных точек границ	Координаты, м	
	X	Y
1	2	3
<b>:ЗУ1</b>		
1	340183.53	2166920.80
2	340186.31	2166934.38
3	340182.42	2166935.32
4	340179.61	2166921.61



**Условные обозначения:**

- граница образуемого земельного участка
- граница кадастрового квартала
- КПП

Исп. Волков В. Н. 8-951-213-66-97

Кадастровый-инженер



Виноградов А. Н.




**Схема расположения земельного участка на кадастровом плане территории**

Адрес объекта - УР, Можгинский район, д. Туташево

Наименование объекта: «Реконструкция ВЛ-0,4 кВ ТП № 414, 67, 295, 158 д. Лесная Поляна, с. Большая Пудга, ст. Сардан, д. Туташево Можгинского района».


Условный номер земельного участка: :ЗУ1		
Проектная площадь земельного участка:	16 кв. м.	Протяженность: 4 м
Обременения, ограничения в использовании – не определено		
Территориальная зона		
Система координат – МСК 18		
Обозначение характерных точек границ	Координаты, м	
	X	Y
1	2	3
:ЗУ1		
1	332962.95	2197340.10
2	332965.87	2197343.02
3	332963.01	2197345.75
4	332960.10	2197342.90



**Условные обозначения:**  
 ————— граница образуемого земельного участка  
 ————— граница кадастрового квартала  
 ————— КПП

Исп. Волков В. Н. 8-951-213-66-97

Кадастровый-инженер



Виноградов А. Н.

**Схема расположения земельного участка на кадастровом плане территории**

Адрес объекта - УР, Можгинский район, с. Большая Пудга

Наименование объекта: «Реконструкция ВЛ-0,4 кВ ТП № 414, 67, 295, 158 д. Лесная Поляна, с. Большая Пудга, ст. Сардан, д. Туташево Можгинского района».

Условный номер земельного участка: :ЗУ1

Проектная площадь земельного участка: 70 кв. м. Протяженность: 17 м

Обременения, ограничения в использовании – не определено

Территориальная зона

Система координат – МСК 18

Обозначение характерных точек границ	Координаты, м	
	X	Y
	2	3
	:ЗУ1	
1	349654.8	2161351.6
2	349672.35	2161352.95
3	349672.04	2161356.93
4	349654.56	2161355.59



Условные обозначения:

- граница образуемого земельного участка
- граница кадастрового квартала
- КПП

Исп. Волков В. Н. 8-951-213-66-97

Кадастровый-инженер




Виноградов А. Н.

### Схема расположения земельного участка на кадастровом плане территории

Адрес объекта - УР, Можгинский район, с. Большая Пудга

Наименование объекта: «Реконструкция ВЛ-0,4 кВ ТП № 414, 67, 295, 158 д. Лесная Поляна, с. Большая Пудга, ст. Сардан, д. Туташево Можгинского района».

Условный номер земельного участка: :ЗУ1		
Проектная площадь земельного участка:	2545 кв. м.	Протяженность: 662 м
Обременения, ограничения в использовании – не определено		
Территориальная зона		
Система координат – МСК 18		
Обозначение характерных точек границ	Координаты, м	
	X	Y
1	2	3
:ЗУ1		
1	349444.83	2161389.95
2	349390.07	2161381.17
3	349166.19	2161333.78
4	349167.23	2161329.88
5	349391.03	2161377.70
6	349445.46	2161386.00
7	349162.20	2161332.60
8	349055.83	2161308.67
9	349023.61	2161365.71
10	349018.10	2161456.28
11	349017.60	2161457.48
12	349015.98	2161458.16
13	349015.97	2161458.16
14	348901.71	2161450.53
15	348901.82	2161446.79
16	349014.23	2161454.04
17	349020.20	2161365.04
18	349053.21	2161305.18
19	349053.56	2161304.83
20	349053.99	2161304.58
21	349054.46	2161304.44
22	349055.19	2161304.46
23	349163.01	2161328.74



Условные обозначения:

- граница образуемого земельного участка
- граница кадастрового квартала
- КПП

Исп. Волков В. Н. 8-951-213-66-97

Кадастровый-инженер



Виноградов А. Н.